

			ČÍSLO SOUPRAVY:
REVIZE Č.	DATUM	ZMĚNA	

Zhotovitel: Společnost pro ZP + PD "Modernizace tr. Brno - Přerov, 2. st. Blažovice - Vyškov



Vedoucí společnosti:  
 SUDOP BRNO, spol. s r. o.  
 Kounicova 26, 611 36 Brno  
 tel.: +420 972 625 804  
 e-mail: sudop@sudop-brno.cz

Zhotovitel této části dokumentace:



**SUDOP BRNO, spol. s r.o.**  
**Kounicova 26**  
**611 36 Brno**

OBJEDNAVATEL:	SŽDC, s.o., Dlážďená 1003/7, 110 00 Praha 1 Stavební správa východ (organizační jednotka)		tel. : +420 972 625 804 E-mail: sudop@sudop-brno.cz	
PROFESNÍ SKUPINA:	33 ŽIVOTNÍ PROSTŘEDÍ	VEDOUČÍ PROF. SKUPINY Mgr. Gabriela Růžičková	GENERÁLNÍ ŘEDITEL Ing. Kamil Chmela	
ODPOVĚDNÝ PROJ. ZAKÁZKY Ing. Radomír Molák v.r.	ODPOVĚDNÝ PROJ. PS, SO Ing. Hana Puczková <i>Puczková</i>	NAVRHL, VYPRACOVAL Ing. Hana Puczková <i>Puczková</i>	KONTROLOVAL Mgr. Gabriela Růžičková <i>Růžičková</i>	
KRAJ: Jihomoravský	POVĚŘENÝ OÚ: Vyškov		STUPEŇ: DŮR	
Modernizace trati Brno - Přerov 2. stavba Blažovice - Vyškov			ZAK. ČÍSLO 17050-01-1218	ARCH. ČÍSLO 2018340001
			MĚŘITKO	POČET FORMÁTŮ
			DATUM: 11/2018	
			ČÁST DOKUM. B.3.4	
LESNÍ PŘÍLOHA				

# Modernizace trati Brno-Přerov, 2. stavba Blažovice - Vyškov

## *B.3.4 Lesní příloha*

*stupeň projektové dokumentace: DÚR*

Objednatel:	Správa železniční dopravní cesty, s.o. Stavební správa východ Nerudova 1, 779 00 Olomouc
Projektant:	SUDOP Brno spol. s r.o. Kounicova 26, 611 36 Brno
Profesní garant:	Mgr. Gabriela Růžičková
Zpracovatel:	Ing. Hana Puczoková Ing. Jana Janská

**Brno, prosinec 2019**

## **OBSAH:**

1. ZÁKLADNÍ ÚDAJE .....	2
1.1 Přehledná situace stavby .....	3
1.2 Umístění stavby .....	3
1.3 Účel stavby .....	4
1.4 Stručný popis technického řešení.....	4
2. POŽADAVKY NA ZÁBOR PUPFL.....	4
2.1 Zábor PUPFL.....	4
3. DOTČENÍ POZEMKŮ PUPFL VE VZD. 50M OD HRANICE STAVBY (OP LESA) .....	7
4. MAPOVÉ PŘÍLOHY – SITUACE ZÁBORŮ PUPFL 1:1000 .....	9

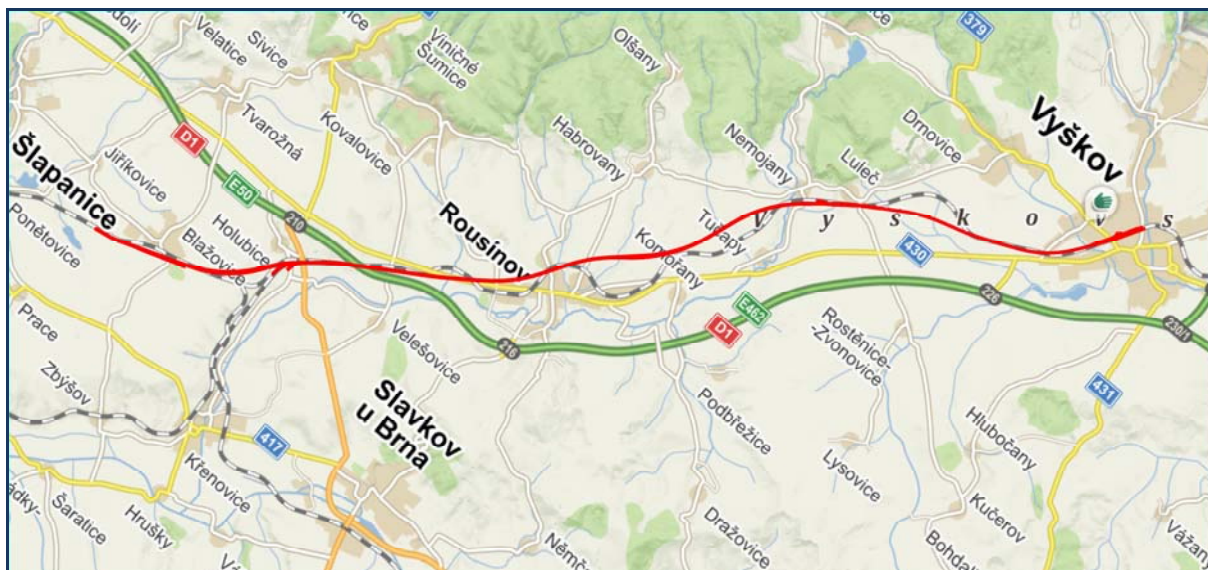
## **SEZNAM TABULEK:**

Tabulka 1: Rozsah záborů PUPFL - rozdělení dle OSRP .....	5
Tabulka 2: Objekty stavby s nutností trvalého a dočasného záboru PUPFL.....	5
Tabulka 3: Seznam pozemků PUPFL dotčených stavbou.....	6
Tabulka 4: Lesní pozemky sousedící s drážním pozemkem (práce v OP lesa - 50 m).....	7
Tabulka 5: Lesní pozemky sousedící s drážním pozemkem - dle KN .....	8

## **1. ZÁKLADNÍ ÚDAJE**

<b>Název stavby:</b>	Modernizace trati Brno-Přerov, 2.stavba Blažovice - Vyškov
<b>Investor :</b>	SŽDC, s.o., Dlážďená 1003/7, 110 00 Praha 1 zastoupená Stavební správou východ v Olomouci Nerudova 1, 779 00 Olomouc
<b>Ústřední orgán investora:</b>	Ministerstvo dopravy České republiky
<b>Projektant:</b>	SUDOP BRNO, spol. s r.o., Kounicova 26, 611 36 Brno
<b>Kraj:</b>	Jihomoravský
<b>Obec s rozšířenou působností:</b>	Šlapanice, Slavkov u Brna, Vyškov
<b>Obec:</b>	Židenice, Černovice, Slatina, Pozoříce, Sivice, Křenovice u Slavkova, Slavkov u Brna, Šlapanice u Brna, Ponětovice, Jiříkovice, Blažovice, Holubice, Velešovice, Rousínov u Vyškova, Královopolské Vážany, Habrovany, Komořany na Moravě, Tučapy u Vyškova, Nemojany, Luleč, Drnovice u Vyškova, Vyškov, Dědice u Vyškova
<b>Trat':</b>	celostátní dráha č. 300 Brno – Přerov v úseku žst. Blažovice – žst. Vyškov na Moravě
<b>Stupeň dokumentace:</b>	Přípravná dokumentace (DÚR)
<b>Realizace stavby:</b>	01/2022 – 12/2025, kolaudace 06/2026

## 1.1 PŘEHLEDNÁ SITUACE STAVBY



Obrázek 1: Přehledná situace stavby

## 1.2 UMÍSTĚNÍ STAVBY

Uvažovaná stavba se nachází na území Jihomoravského kraje. Stavba se dotýká těchto katastrálních území a obcí s rozšířenou působností:

Tabulka 1: Umístění stavby

ORP	obec, část obce	katastrální území	číslo k.ú.
Šlapanice	Šlapanice u Brna	Šlapanice u Brna	762792
	Ponětovice	Ponětovice	725641
	Jiříkovice	Jiříkovice	661091
	Blažovice	Blažovice	605573
Slavkov u Brna	Holubice	Holubice	777871
	Velešovice	Velešovice	777897
Vyškov	Rousínov u Vyškova	Rousínov u Vyškova	741922
		Královopolské Vážany	777315
	Habrovany	Habrovany	636401
	Komořany na Moravě	Komořany na Moravě	668907
	Tučapy u Vyškova	Tučapy u Vyškova	771236
	Nemojany	Nemojany	703184
	Luleč	Luleč	689084
	Drnovice u Vyškova	Drnovice u Vyškova	632554
	Vyškov	Vyškov	788571
	Dědice u Vyškova	Dědice u Vyškova	788759

## 1.3 ÚČEL STAVBY

### Účel stavby

Cílem stavby je zvýšení cestovní rychlosti, kultury cestování, bezpečnosti vlakové dopravy a racionalizace řízení provozu. Modernizace trati Brno – Přerov, 2. stavba Blažovice - Vyškov bude řešit kompletní rekonstrukci železniční infrastruktury trati, její zdvoukolejnění a zvýšení rychlosti na 200 km/h.

Stavba je v souladu se Zásadami územního rozvoje Jihomoravského kraje, které nabyly účinnosti dne 3. 11. 2016. Stavba je vedena jako stavba veřejně prospěšná, koridor DZ01 – viz část I.4. *Výkres veřejně prospěšných staveb a veřejně prospěšných opatření.*

Přípravná dokumentace navazuje na dokumentaci „Modernizace trati Brno – Přerov, I. etapa Blažovice – Nezamyslice (SUDOP BRNO, s.r.o., 9/2009).

### Stávající stav

Trať Blažovice – Vyškov -Nezamyslice je částí celostátní dráhy Brno – Veselí nad Moravou č. 340 a Brno – Přerov č. 300, které jsou v oblasti stavby provozovány závislou trakcí systémem TT 25kV 50Hz. Délka traťového úseku činí cca 39 km. Trať je v úseku Brno – Blažovice dvoukolejná, v úseku Blažovice – Nezamyslice – Přerov jednokolejná. Maximální rychlost je 90 km/h a lze ji vyvinout pouze na 25% trati.

## 1.4 STRUČNÝ POPIS TECHNICKÉHO ŘEŠENÍ

Vedení modernizované trati Brno - Přerov je navrženo po trase Brno-Blažovice-Holubice-Přerov, kde se předpokládá hlavní zátěž relace Brno-Přerov. Část stávající trati Brno - Přerov ose Brno-Sokolnice-Holubice nebude ve výhledu pro pravidelnou vozbu ve směru Brno-Přerov a zpět používána. V rámci této 2. stavby je zdvoukolejněn a modernizován úsek Blažovice - Vyškov na Moravě včetně.

V rámci stavby budou vybudovány 2 tunely ražené (Holubický – cca 980 m, žkm 26,500 – 27,325, Habrovanský – cca 640 m, žkm 34,875 - 35,513), a 1 tunel hloubený (Rousínovský – cca 700 m, žkm 32,092 – 32,792). Tunely jsou navrženy na návrhovou rychlost 200 km/hod.

### Začátek a konec stavby:

Začátek kolejových úprav: km 23,925 (t.ú. Šlapanice – Blažovice)

Konec kolejových úprav: km 46,088 (žst. Vyškov na Moravě)

### Délka liniové stavby:

Stavební délka kolejových úprav: 22,163 km

Stavební délka kabelových tras: 52,000 km

Návrh technického řešení vychází z požadavků dopravní technologie železničního provozu. Modernizovaná trať musí vyhovět jak pro rychlou - expresní osobní dopravu, tak pro příměstskou osobní dopravu i pro trasování nákladních vlaků.

## 2. POŽADAVKY NA ZÁBOR PUPFL

### 2.1 ZÁBOR PUPFL

Modernizací trati včetně návazných prací dochází k přímému kontaktu s lesními porosty v k.ú. Komořany na Moravě, Luleč a Drnovice u Vyškova, nároky na pozemky PUPFL jsou v následující tabulce.

Důvodem trvalého záboru jsou \*\*\*

Důvodem dočasného záboru časově do 1 roku jsou \*\*\*

V tomto případě bude dle smlouvy s vlastníkem pozemku řešeno i omezení ve využívání (věcné břemeno) po dobu životnosti stavby, tj. 30 let.

**Tabulka 2: Rozsah záborů PUPFL - rozdělení dle OSRP**

Katastrální území - <u>ORP</u> :	Trvalý zábor / [m <sup>2</sup> ]	Dočasný zábor / [m <sup>2</sup> ]	Omezení / [m <sup>2</sup> ]
<u><b>Vyškov :</b></u> Komořany na Moravě Luleč Drnovice u Vyškova			
<b>Celkem:</b>			

Seznam stavebních objektů s označením, popisem, typem záboru a názvem dotčeného traťového úseku je souhrnně uveden v následující tabulce - zde se jedná pouze o objekty, zasahující na pozemky lesního půdního fondu (PUPFL). Dotčené parcely, výměry záborů i způsob dotčení pozemků jsou uvedeny v následujících tabulkách č. 5.

**Tabulka 3: Objekty stavby s nutností dočasného záboru PUPFL**

Označení objektu, t.ú., popis stavebního objektu	katastrální území

Výpočet poplatku za dočasné odnětí pozemků, komplexní výpočet náhrad škod na lesních porostech a předpoklad zvýšených provozních nákladů podle zák.č. 289/1995 Sb., o lesích a o změně a doplnění některých zákonů (lesní zákon), ve znění pozdějších předpisů a podle vyhl. č. 77/1996 Sb., o náležitostech žádosti o odnětí nebo omezení a podrobnostech o ochraně PUPFL, bude součástí dalšího stupně projektové dokumentace (DSP).

**Tabulka 4: Seznam pozemků PUPFL dotčených stavbou**

**ORP Vyškov**

**Katastrální území:** Komořany na Moravě

<i>km</i>	Parcelní číslo	Výměra (m <sup>2</sup> )	Druh pozemku	List vlastnictví	Zábor trvalý	Zábor dočasný	VB	Poznámka
			lesní pozemek	10001				
			lesní pozemek	10001				
				<b>celkem:</b>				
<b>Číslo LV:</b>	<b>Vlastníci:</b>							
<b>10001</b>	Obec Komořany, č. p. 1, 683 01 Komořany							

Pozn.: **km** – kilometráž modernizované trati // (**km**) - kilometráž staré trati

**ORP Vyškov**

**Katastrální území:** Luleč

<i>km</i>	Parcelní číslo	Výměra (m <sup>2</sup> )	Druh pozemku	List vlastnictví	Zábor trvalý	Zábor dočasný	VB	Poznámka
			lesní pozemek					
			lesní pozemek					
				<b>celkem:</b>				
<b>Číslo LV:</b>	<b>Vlastníci:</b>							

Pozn.: **km** – kilometráž modernizované trati // (**km**) - kilometráž staré trati

### 3. DOTČENÍ POZEMKŮ PUPFL VE VZD. 50M OD HRANICE STAVBY (OP LESA)

Do ochranného pásma lesa, které je dle zák. č. 289/1995 Sb., o lesích vymezeno do vzdálenosti 50 m od hranice lesních pozemků, zasahuje stavba v těchto úsecích:

**Tabulka 5: Lesní pozemky sousedící s drážním pozemkem (práce v OP lesa - 50 m)**

ORP Vyškov	žkm	vzdálenost [m]	lokalizace
<b>k.ú. Komořany na Moravě</b>			
4660	s 35,1 P	v místě stavby	vpravo od trati
4366	s 36,1 L	v místě stavby	vlevo od trati
<b>k.ú. Luleč</b>			
739/6	n 40,3 P	u drážního pozemku	vpravo od trati
<b>k.ú. Drnovice u Vyškova</b>			
2080	s 42,5 - 42,7 L		vlevo od trati
2082	dtto		vlevo od trati
2083	dtto		vlevo od trati
2084	dtto		vlevo od trati
2086	dtto		vlevo od trati
2085	dtto		vlevo od trati
2087	dtto		vlevo od trati
2089	dtto		vlevo od trati
2088	dtto		vlevo od trati
2090	dtto		vlevo od trati
2093	dtto		vlevo od trati

**Pozn.: N – nová trať, S – stará trať (rušený úsek)**

Pozemky určené k plnění funkcí lesa (PUPFL) se vyskytují v k.ú. Komořany, Drnovice u Vyškova a Luleč podél trati v několika úsecích pravostranně i levostranně. Seznam lesních pozemků a vlastníků lesních pozemků, do jejichž ochranného pásma stavba zasáhne, je uveden v následujících *tabulkách* č.6.



**Tabulka 6: Lesní pozemky sousedící s drážním pozemkem - dle KN**

<b>katastrální území: Komořany na Moravě</b>						
<b>žkm</b>	<b>vzdál.</b>	<b>parc. číslo</b>	<b>výměra [m<sup>2</sup>]</b>	<b>druh pozemku</b>	<b>list vlastnictví</b>	<b>vlastník - adresa</b>
s 35,1 P		<b>4660</b>	1130	lesní pozemek	10001	Obec Komořany, č. p. 1, 683 01 Komořany
s 36,1 L		<b>4366</b>	8113	lesní pozemek	10001	Obec Komořany, č. p. 1, 683 01 Komořany

<b>katastrální území: Luleč</b>						
<b>žkm</b>	<b>vzdál.</b>	<b>parc. číslo</b>	<b>výměra [m<sup>2</sup>]</b>	<b>druh pozemku</b>	<b>list vlastnictví</b>	<b>vlastník - adresa</b>
n 40,3 P		<b>739/6</b>	1277	lesní pozemek	10002	ČR, Pozemkový fond ČR, Husinecká 1024/11a, Praha 130 00, Žižkov


<b>katastrální území: Drnovice u Vyškova</b>						
<b>žkm</b>	<b>vzdál.</b>	<b>parc. číslo</b>	<b>výměra [m<sup>2</sup>]</b>	<b>druh pozemku</b>	<b>list vlastnictví</b>	<b>vlastník - adresa</b>
s 42,5 - 42,7 L		<b>2115</b>	392	lesní pozemek	248	Šmerda Ladislav, č. p. 522, Šmerdová Marie, č. p. 524, 68304 Drnovice
dtto		<b>2080</b>	10001	lesní pozemek	6936	Obec Drnovice, č. p. 1, 683 04 Drnovice
dtto		<b>2082</b>	754	lesní pozemek	1177	Hejtmánek Bohumil, Patricigasse 6/8, Wien 21
dtto		<b>2083</b>	83	lesní pozemek	1108	Repecká Libuše, Synkova 2093/4, Líšeň, 628 00 Brno
dtto		<b>2084</b>	1364	lesní pozemek	1333	Zemědělská společnost Drnovice, a.s., č. p. 709, 683 04 Drnovice
dtto		<b>2086</b>	189	lesní pozemek	783	Aulehlová Božena, U lávky 141/10, Hodolany, 77900 Olomouc
dtto		<b>2085</b>	771	lesní pozemek	466	Bébar Josef, č. p. 92, 68304 Drnovice
dtto		<b>2087</b>	1475	lesní pozemek	338	Dvořák Jan Ing., Ph.D., č. p. 28, 68304 Drnovice
dtto		<b>2089</b>	10001	lesní pozemek	293	Obec Drnovice, č. p. 1, 68304 Drnovice
dtto		<b>2088</b>	1103	lesní pozemek	493	Grapl Ondřej, Výstavní 1412/15, Moravská Ostrava, 70200 Ostrava Graplová Tereza, Gen. Janka 1158/5, Mariánské Hory, 70900 Ostrava
dtto		<b>2090</b>	1476	lesní pozemek	1275	Dvořák Jiří, č. p. 225, 68304 Drnovice
dtto		<b>2093</b>	10001	lesní pozemek	2458	Obec Drnovice, č. p. 1, 68304 Drnovice


#### 4. MAPOVÉ PŘÍLOHY – SITUACE ZÁBORŮ PUPFL 1:1000

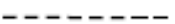
č.	SITUACE ZÁBORU DLE KN - k.ú.	žkm	A4
1.			
2.			
3.			
4.			


*LEGENDA:*


---


 *hranice drážního pozemku / SŽDC*


 *hranice drážního pozemku / ČD*

 *hranice - katastr nemovitostí*

 *dotčená parcela KN*

 *trvalý zábor PUPFL*

 *dočasný zábor PUPFL do 1 roku*

 *věcné břemeno na PUPFL*

Vypracovala: Ing. Hana Puczoková  
 Datum odevzdání: 12/2019  
 mail: hpuczokova@sudop-brno.cz  
 tel: +420 972 624 674